









Vltavská čára

předmostí Týna nad Vltavou (Neznašov-Bohunice-Hněvkovice)

část stavebního úseku 144

Nad Pašovicemi linie přecházela na druhý břeh a vytvářela na levém břehu malé předmostí okolo Týna nad Vltavou tvořené cca 50 objekty vz. 37. Zpátky k Vltavě se linie opět vracela až nad tímto důležitým komunikačním uzlem. Linie předmostí vedla zhruba na trase Neznašov, Bohunice, samotu "Na kohoutě" a zpět k řece se vracela v Hněvkovicích. V plánech Ředitelství obranných prací bylo ještě opevněné předmostí většího rozsahu, události v roce 1938 ale jeho realizaci zabránily.

	<p>Pohled ve směru palby z bývalého umístění objektu vz. 37E u ústí potoka na levém břehu Vltavy (číslo 1/144). První objekt předmostí Týna, pohled po proudu směrem na Pašovice. (2011)</p>
	<p>Pohled stejným směrem od stanoviště sousedního objektu vz. 37 B2-80 stojícího již na vrcholku kopce, více v týlu (2/144). Směr palby, v dálce jsou vidět Pašovice (a hrad Újezdec). Z protějšího břehu střílely kolmo přes řeku dva objekty zajišťující krytí a návaznost. Z levého břehu žádné podobné palby z řopíků nebyly, ale v případě potřeby bylo možné použít kulometry v polním postavení. (2011)</p>
	<p>Pohled přes trosky objektu 2/144/B2-80 zajímavě umístěného na okraji náhorní plošiny směrem do týlu, v pozadí jez Kořensko (pohled proti proudu). Pevnůstka vedla palby směrem po proudu řeky, druhou střílnou pak na louky před obcí Neznašov. Projektanti v tomto případě nezvykle nevyužili k vedení linie blízkou hlubokou rokli, která by objektům poskytovala větší ochranu a která by vytvářela postřelovanou překážku. (2011)</p>
	<p>Mapka vyprojektovaného začátku přemostí Týna nad Vltavou u Neznašova z roku 1938. Nejsou zakresleny pevnůstky u Pašovic, některé z plánovaných řopíků u Neznašova byly vypuštěny v rámci úspor (bez červených teček). Objekt číslo 21 byl nahrazen okopem.</p>
	<p>Mapa z přípravy druhé fáze ničení Vltavské čáry na předmostí Týna nad Vltavou v roce 1943. Dochovaná pevnůstka 139/37 by byla druhý puntík vlevo za okrajem, číslování na mapě je zcela jiné. Chybí zakreslení trosky pevnůstky ve vidlici hlavních cest z Týna na jih.</p>
	<p>Terén linie u Neznašova, pohled od polohy objektu 7/144/A1-200z směrem k sousedním objektům 6/B2-80 z a 2/B2-80, vpravo na horizontu byla druhosledová pevnůstka číslo 4/A-140z. Stopy po pevnůstkách na polích jsou většinou zahlazeny. (2011)</p>
	<p>Pohled od umístění objektu 144/71/D1z, který čelně postřeloval zatáčku pod Neznašovem, silnice byla přehrazena protitankovou překážkou z rozsocháčů. Následující zatáčku čelně postřeloval objekt číslo 10, poté následoval průjezd vlastní linií. (2011)</p>
	<p>Pohled opačným směrem z příjíždějícího vozidla přímo proti bývalé střílně s kulometem. Silnice byla přehrazena protitankovou překážkou, přibližně <u>takhle</u></p>



(Pevnostní areál Slavonice, snímek pro větší výstižnost zrcadlově otočen). (2011)



Pohled přibližně od stanoviště objektu 16/144/A-120 na terén u osady Bojiště, kde byly umístěny ve dvou sledech objekty 15/A-120z, 14/A-180z, 13/A-140z, 12/A-140z, 11/A-140z. (2011)



Pohled shodným směrem od trosk pevnůstky 17/144 typu A2-220z v šikmém provedení. Linie dále pokračovala roklí podél potoku až k objektu číslo 30. V roce 1938 mohl vypadat nějak takhle (Trutnovsko, s tehdejšími československými vojáky, překážka z ostnatého drátu v této podobě pouze pomocná, objekt trochu jiné verze s opačným rozevřením střílen). (2011)



Zához pevnůstky 18/144/A-180, kvůli kterému musel být potok atypicky zatrubněn. (2011)



Trosky objektu 19/144/B2-80 s Ing. Vladimírem Sýkorou, CSc dokumentující polohu přes GPS, takové výpravy byly asi tři. (2011)



Zához objektu 23/144/A-180 nedaleko mostu přes potok. (2011)



Zátiší s troskami pevnůstky, pravděpodobně 27/144/A-140, nebo nějaká poblíž. (2011)



Inundační hráz pro vytvoření obtížněji průchodného terénu v palebném sektoru, dle podkladů Radana Láška bylo na předmostí Týna podobných hrází několik. (2011)



Pozůstatky řopíku 29/144/A1-220z v obci Bohunice. (2011)

V těchto místech linie předmostí opouštěla koryto potoka a dále pokračovala po polích, takže pozůstatky jsou většinou odstraněny. Pohled orientačně od objektu 32/144/A-120z, za domem ve středu záběru byl objekt číslo 30. (2011)



Nad zatáčkou v obci Bohunice se zachoval z mobilizace v roce 1938 tento zákop. Pohled orientačně od umístění objektu 31/144/A-120z. (2011)



Pohled od bývalé polohy objektu 37/144/A-140z, v záběru byly 4 objekty ve dvou sledech. Obec Bohunice je v pozadí na kraji u lesa zakrytá porostem, kde stál objekt číslo 31. (2011)



Snímek od 37/144/A-140z opačným směrem, přes křížení důležitých cest do Týna nad Vltavou, mezi kterými byl na kraji lesa objekt číslo 38. V údolíčku za druhou silnicí je samota "Na kohoutě", kde byly objekty 39/A-160z, 40/A-120z, 41/A-140z, 42/Ez, 43/D1z, 44/A-140z. (2011)



Unikátní fotografie dosud nezničeného objektu vz. 37E v zesíleném provedení (2/144/4Ez) určeného pro čelní palbu na předmostí pod samotou "Na kohoutě" v roce 1939. Má maskování, zához ale není dokončen. Díky tomu je dobře patrný tvar objektu, který jinak bývá téměř celý zasypaný. Pak by vypadal takhle zepředu a takhle zezadu (areál Vranov). V době mobilizace po zamaskování takhle (asi Trutnovsko 1938, s československými vojáky v tehdejších uniformách).



Pozůstatky objektu v Čihovickém lese, pravděpodobně 46/144/A-140. V pozadí poloha objektů 38 a 37 s důležitými komunikacemi do Týna nad Vltavou, v údolíčku samota "Na kohoutě". (2011)



Pohled přibližně z místa objektu 48/144/A-180, na protějším horizontu byly umístěny objekty 49/A-200z a 50/A-220z. (2011)



Záběr na tentýž horizont z opačné strany z protějšního pravého břehu. V údolí je tok Vltavy s vesnicí Hněvkovice, směr do Týna nad Vltavou je po pravé ruce. Linie pevnůstek v tomto místě překračovala Vltavu zpět na východní břeh a byla vedena podél rokliny směřující od řeky zleva na horizont. V záběru byly pevnůstky 53/144/A-140z (na ostrohu soutoku potoka s řekou, poslední objekt předmostí s palbou na linii na protějším břehu), 52/A-180z, 51/A-160z, 50/A-220z (na horizontu). (2010)



Pohled proti proudu Vltavy od napojení předmostí ve Hněvkovicích. Nynější přehrada Hněvkovice je nedaleko za zátočinou. (2011)

Mapa napojení předmostí Týna nad Vltavou na opevnění podél řeky směrem na jih z roku 1938. V místě napojení byla z finančních důvodů zrušena pevnůstka číslo 54 typu vz. 37 B.



Další fotografie a informace:

Úvod Moráň-Zrúbek Kamýk-Voznice Šefrovna-Podkova Solenice-Zlákovice
Radava-Podolsko Hladná-Pašovice Týn Buzkov-Cirhan Dvořiště-Rožmberk

Kočíčákovo doupě



Kdybyste mi chtěli zkusit něco napsat nebo poslat, zde je e-mail: jiri.tocauer@yahoo.co.uk